

KTE. ÚTÜGYI NAPOK Balatonfüred 2016. 09. 21-22.

VÁROSI UTAK

**FEJLESZTÉSE, FINANSZÍROZÁSA,
ÜZEMELTETÉSE**

Tóth Tibor

Önkormányzati útadatok - kiépített

- Úthálózat: 168 ezer km
- Belterületi utak: 51 ezer km
- Külterületi utak: 117 ezer km
- Kerékpárutak: 3 ezer km
- Járdák: 44 ezer km
- Felújítási visszatérő idő: > 45 év

Önkormányzati útadatok - kiépítetlen

- Úthálózat: 126 ezer km
- Belterületi utak: 15 ezer km
- Külterületi utak: 111 ezer km
- Megoszlás
- Kiépített: 36 / 6 ezer km
- Kiépítetlen: 15 / 111 ezer km

Az úthálózat helyzete, állapota - kiépített

Városi főutak	Megfelelő
Gyűjtő utak	Rossz
Lakó utak	Rossz
Kerékpárutak	Megfelelő
Járdák	Megfelelő
Külterületi utak	Rossz

Önkormányzati források

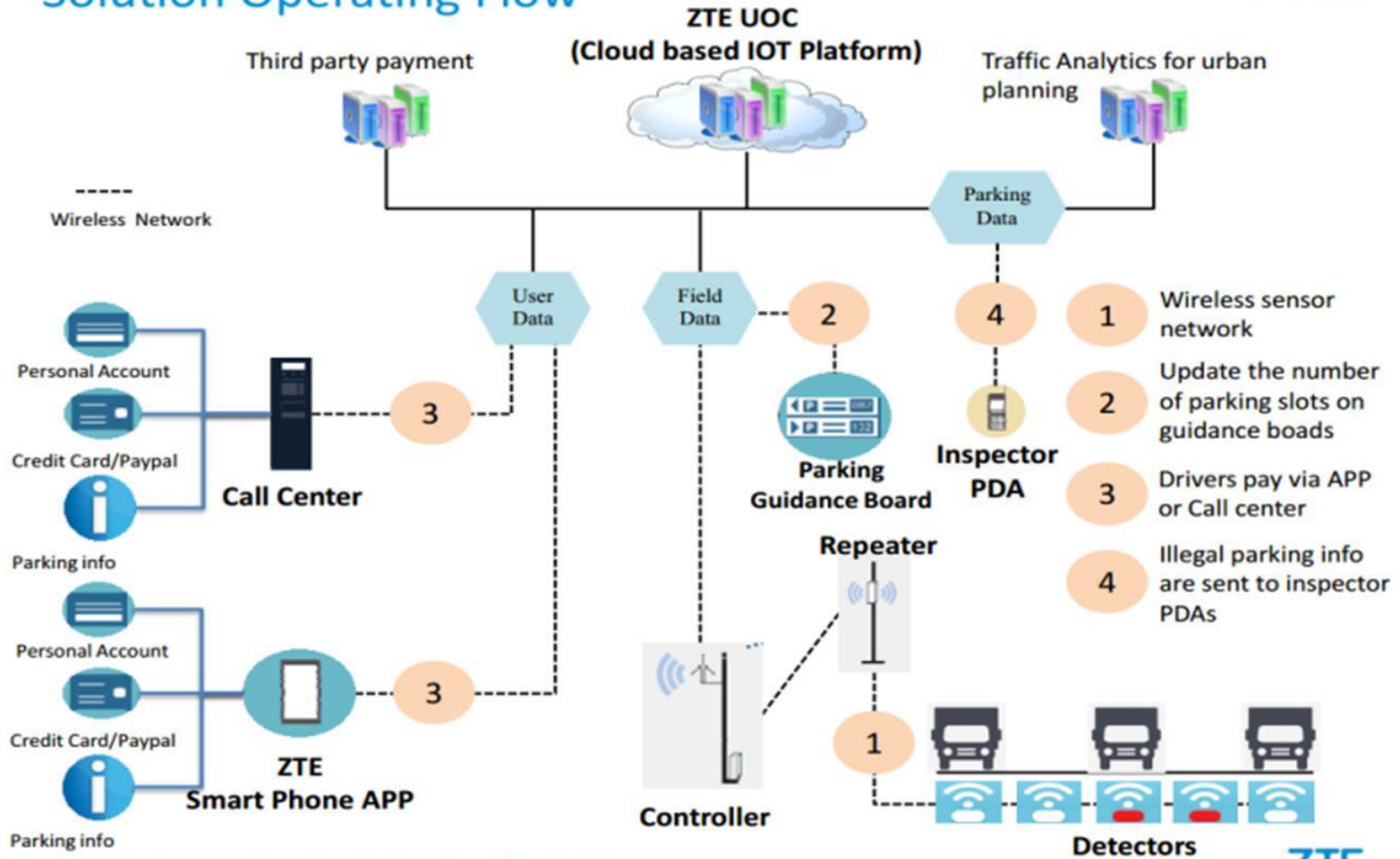


- ▶ Helyi adók
- ▶ Gépjármű adó
- ▶ Büntetések
- ▶ Parkolás
- ▶ Engedélyek
- ▶ Támogatások
- ▶ Pályázatok

Parkolás – Új technológia

Solution Operating Flow

Confidential ▲



Parkolás – Új technológia



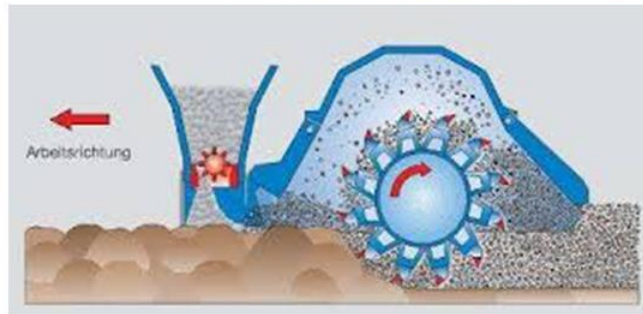
Üzemeltetés, fenntartás- Burkolt utak



Téli
útüzemeltetés
Kátyúzás,
Tisztítás,
Karbantartás,
Ürszelvény bizt.
Kockakő, térkő
burkolatok
Kerékpárutak

Üzemeltetés, fenntartás

Stabilizált utak - Földutak



- ▶ Vízelvezetés
- ▶ Új technológiák
- ▶ Régi technológiák

Üzemeltetés, fenntartás

Stabilizált utak, földutak

Vízelvezetés

Folyamatos
karbantartás

Új technológiák

Kevés tapasztalat

Régi technológiák

Nincs eszköz,
szakember

Üzemeltetés, fenntartás - Forgalomtechnika

Táblák



Burkolati jelek

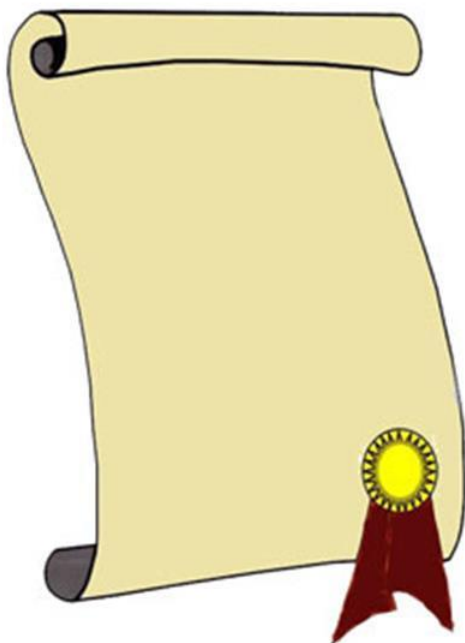


Közlekedés-
biztonság



Közútkezelői feladatok

Engedélyek



Közútkezelői,
Tulajdonosi,
Burkolatbontások,
Rendezvények,
Lezárások



Szakemberek

Tapasztalat!

Mennyiért?

Honnan?

Hány fő?



A jövő és a lehetőségek

Gondos előkészítés

Hatékonyság

Szakmai hozzáértés

Utánpótlás,
életpálya

Uniós források

Önkormányzati

speciális források

- ▶ Gépek,
- ▶ Fejlesztés-
földutak,
- ▶ Útfelújítás,
- ▶ Vízvezetés,
- ▶ Új technológiák



Köszönöm a megtisztelő
figyelmüket!

Tóth Tibor – toth.tibor@szentendre.hu