

BÜK, BÜKFÜRDŐ BEMUTATÁSA

XIX. Közlekedésfejlesztési és beruházási konferencia

Bükfürdő, 2018. április 25-27.



Bük Város Önkormányzata

Általánosságban



Állandó
lakosok száma:
3480 fő
(2016)

Terület:
20,88 km²



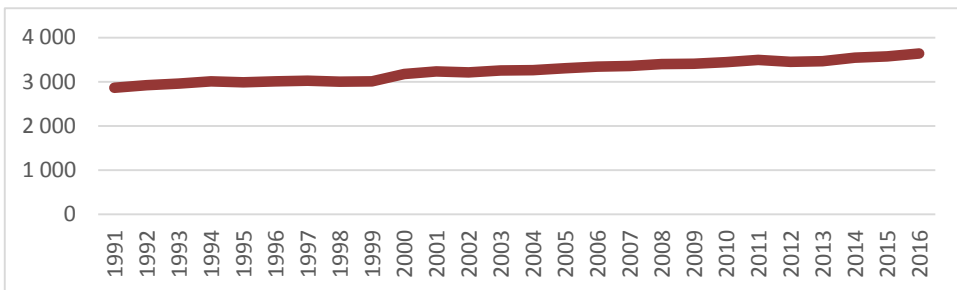
Gyógyhely
(1979 óta)

Országosan a 3.
leglátogatottabb
turisztikai
desztináció



Bük Város Önkormányzata

Általánosságban: népesség, infrastruktúra, közszolgáltatás



A lakónépesség alakulása 1991-2016.

Az infrastruktúra rendelkezésre állása szinte minden területen 100 % közeli, a folyamatban lévő vezetékcserek és bővítések garantálják az elkövetkezendő éveknek való megfelelést.

A közszolgáltatások felülmúlják egy átlagos kisváros lehetőségei, a lakosság és az itt lévők rendelkezésére áll: központi orvosi ügyelet, mentőállomás, helyi rendőrőrs, kormányablak, stb.

Gazdaság:

Néhány ipari cég: (Nestlé, Vog, stb.)

Kereskedelem, vendéglátás: több mint 80 vendéglátóhely, 9 szálloda, 15 panzió, 4 kemping, több mint 300 fizető-vendéglátóhely és 100 feletti egyéb üzlet.

Összes szállásférőhely >8000. Az egyéb szolgáltatások nagy számban való jelenléte biztosítja a komfortérzetet.

Infrastruktúra:

- Közúti és vasúti elérhetőség
- Teljes közműellátottság (víz, csatorna, gáz, kommunikáció, stb.)



Bük Város Önkormányzata

Általánosságban: turisztika

TELEPÜLÉS	TELJES vendégforgalom	Országos helyezés	BELFÖLDI vendégforgalom	Országos helyezés	KÜLFÖLDI vendégforgalom	Országos helyezés	ÖSSZESÍTETT HELYEZÉS
Hévíz	1056072	1	420331	2	635741	1	1
Hajdúszoboszló	937846	2	607120	1	330726	3	2
Bükkföld	700768	3	266053	5	434715	2	3
Zalakaros	500309	4	381627	3	118682	5	4
Sárvár	485446	5	189180	7	296266	4	5
Gyula	366725	6	218092	4	48633	9	6
Visegrád	244455	7	220371	6			7
Egerszalók	200348	8	177617	8			8
Harkány	191723	9	136246	9	55477	8	9
Cserkeszőlő	146657	10	132277	10			10
Mosonmagyaróvár	82871	11			82871	6	11
Hegykő	81771	12			81771	7	12
Berekszőlő	29080	13			29080	10	13



Képek forrása: BDO Bük prezentáció társadalmasításra



Bük Város Önkormányzata

Általánosságban: intézményrendszer

Oktatás

- „Csodaország” Óvoda és Bölcsőde
- Felsőbüki Nagy Pál Általános Iskola
- Felnőttoktatás

Kultúra, sport

- Művelődési és Sportközpont, Könyvtár
- Művelődési Ház, Könyvtár
- Tourinform Iroda
- Sportcsarnok, sportpályák
- Fiókkönyvtár a fürdőn

Egészségügy

- Háziorvosi ellátás
- Gyermekorvos
- Védőnői Szolgálat
- Orvosi Ügyelet
- Gyógyszertár
- Mentőállomás

Szociális ellátás

- Alapszolgáltatási Központ
- Öregek Napközi Otthona
- Öregek Klubja
- Családsegítő és Gyermekjóléti Szolgálat



Bük Város Önkormányzata

A közelmúlt fejlesztései 1.

Egészségház



FNP Általános Iskola



Koczán ház



Városháza



Gyógyfürdő



Bük Város Önkormányzata

A közelmúlt fejlesztései 2.



Eötvös Park



Rendezvénytér



Csodaország Óvoda bővítése



Óvoda bővítés



Új gyógyvízkivétel



Buszváró a Fürdőn



Kormányablak



Bük Város Önkormányzata

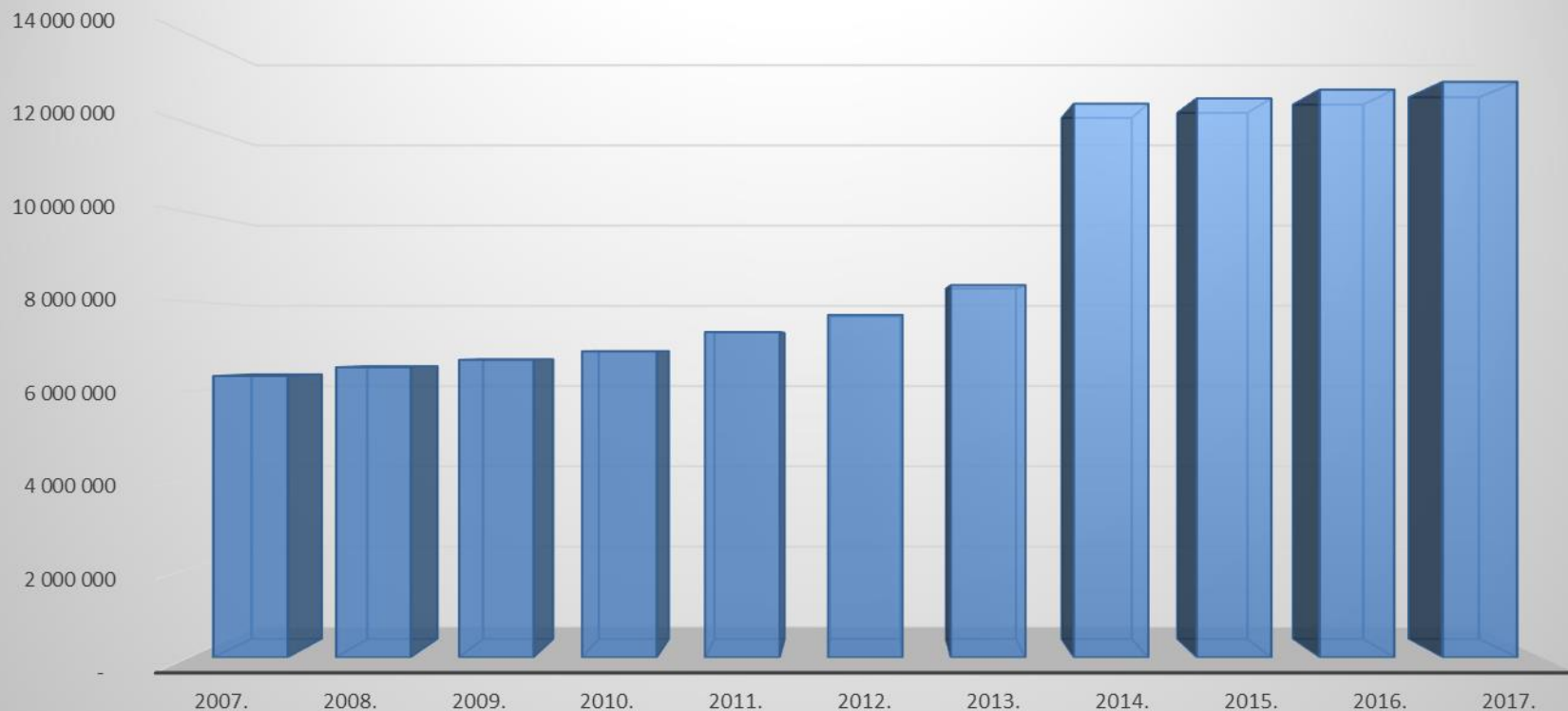
A közelmúlt fejlesztései 3.



Bük Város Önkormányzata

Pénzügyi helyzet, lehetőségek

Az önkormányzat vagyonának alakulása (eFt)



Bük Város Önkormányzata

Néhány idei várható vagy idén induló fejlesztés

Fürdőközpont fejlesztés (Gyógyhely)

Sporttelep felújítása

Iparterület kialakítás

Csapadékvíz hálózat felújítása a fürdői településrészen

Széchenyi park felújítása


Kossuth utca fásítása és járdafelújítás

Kossuth utcai járdafelújítás

Átvezető közút felújítása, közműcserék



A Fürdőközpont fejlesztése



Bük Város Önkormányzata.



Szociális Központ bővítése



Sporttelep felújítása



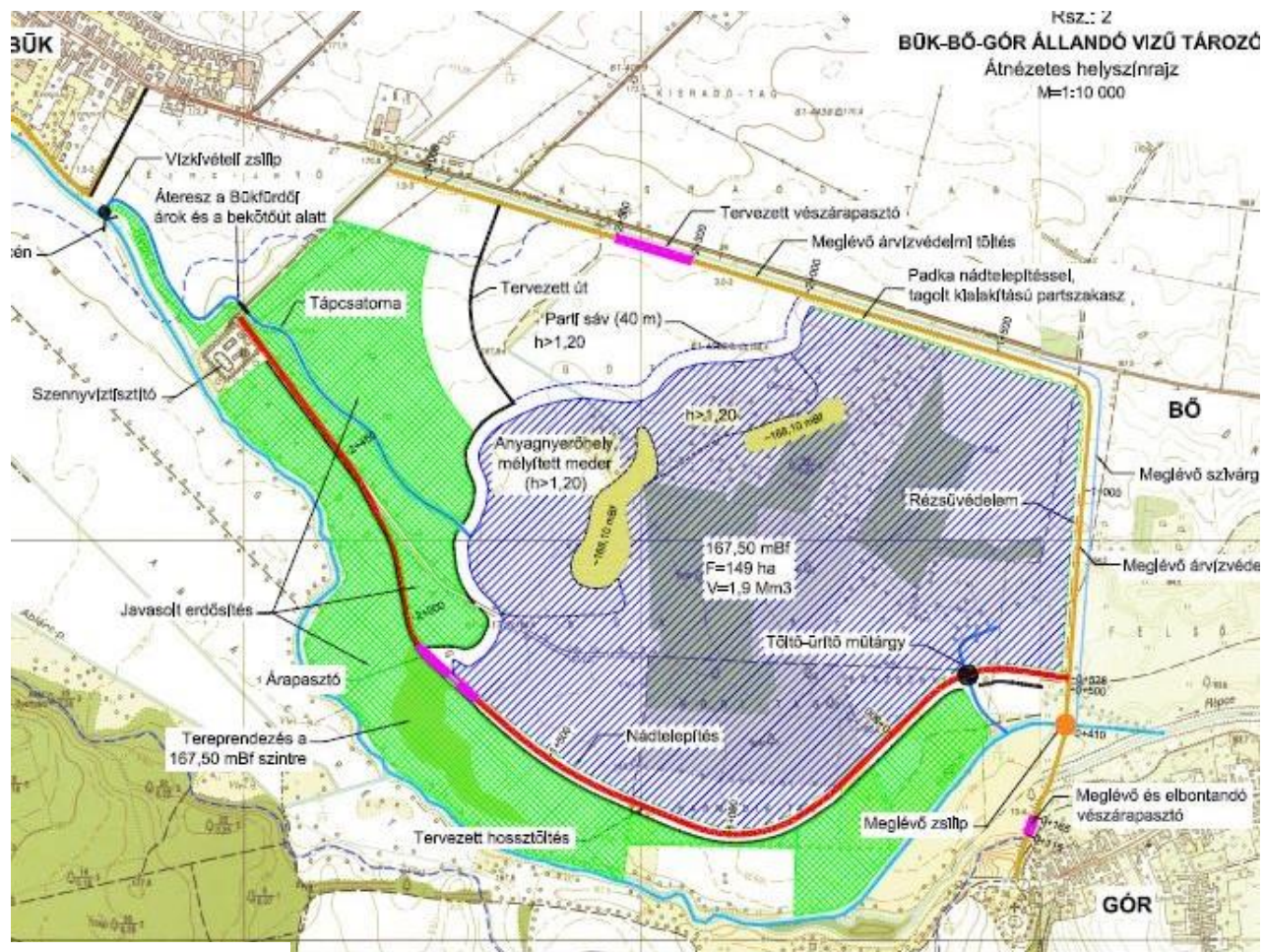
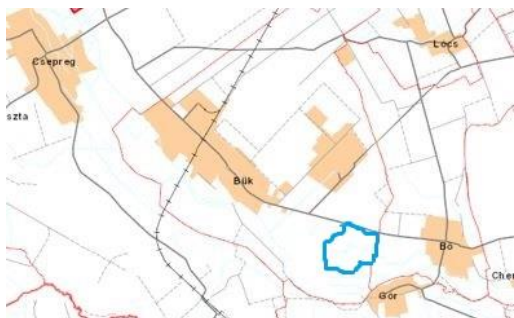
Bük Város Önkormányzata

Iparterület kialakítása



Bök Város Önkormányzata

Bük-Bő-Gór-víztározó elhelyezkedése (egyelőre álom)



Bük Város Önkormányzata

Köszönöm megtisztelő figyelmüket!

Dr. Németh Sándor
polgármester
Bük, 2018.04.26.



Bük Város Önkormányzata