

KÜLGAZDASÁGI ÉS KÜLÜGYMINISZTERIUM

A közlekedésfejlesztés szerepe a külkapcsolatokban

György András

közlekedési koordinátor



KÜLGAZDASÁGI ÉS KÜLÜGYMINISZTERIUM





KÜLGAZDASÁGI ÉS KÜLÜGYMINISZTERIUM

Peñón de Vélez de la Gomera
félszigete:
a világ legrövidebb szárazföldi
határszakasza 1934 óta





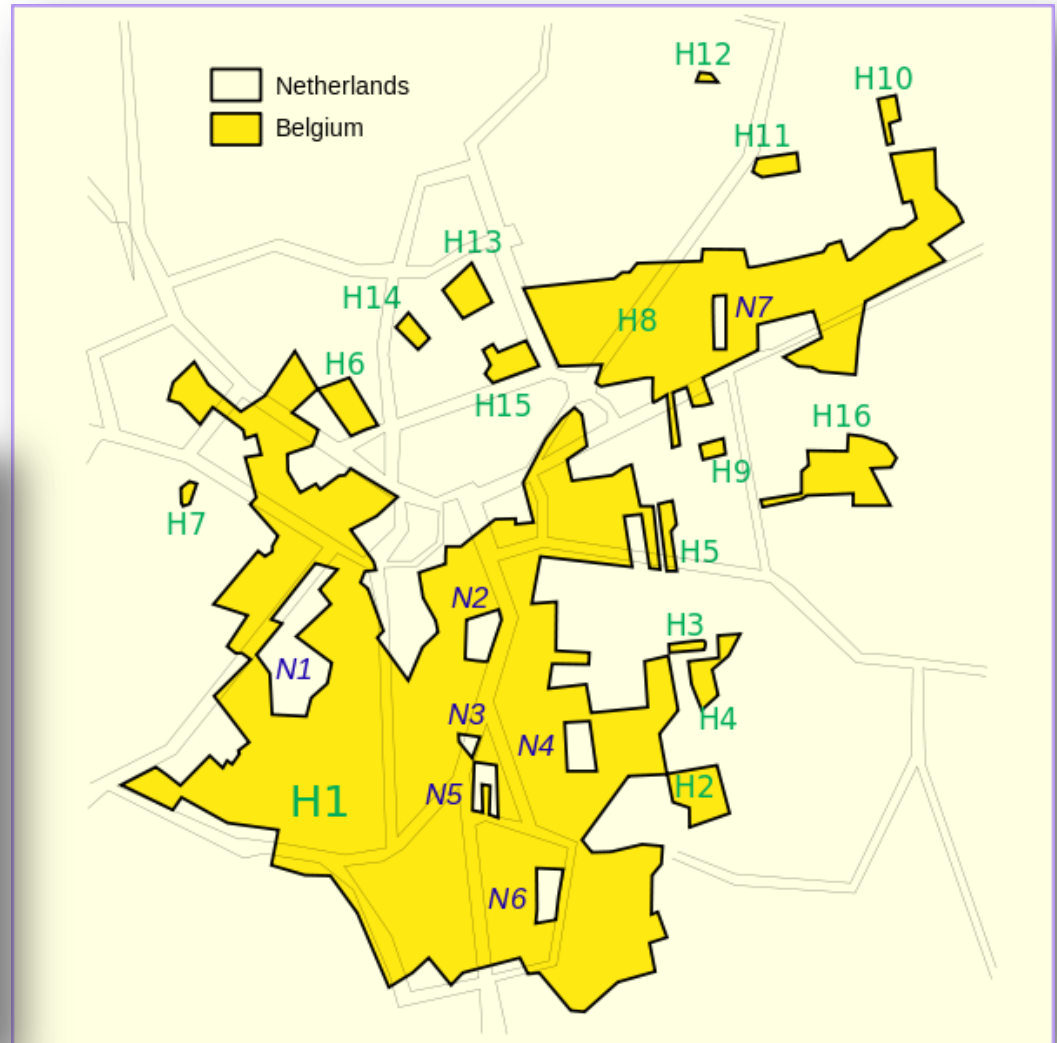
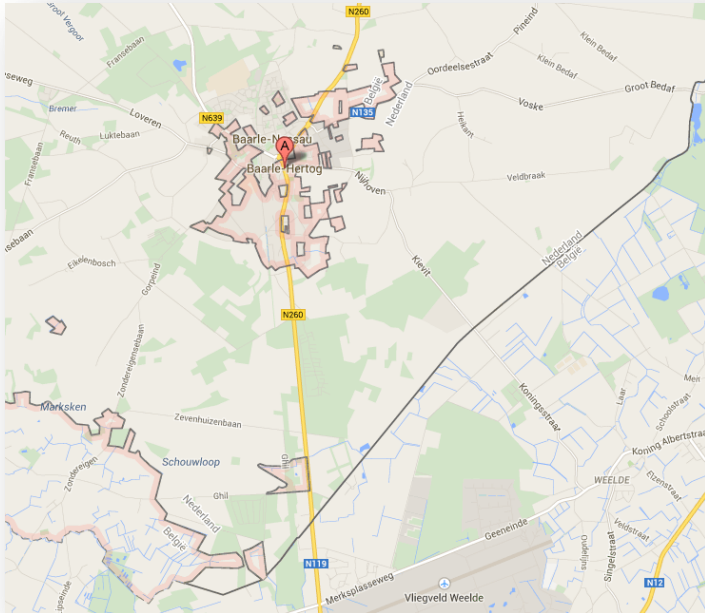
Közúti kapcsolatok sűrűsége egyes nyugat-európai országoknál

| Határszakasz | Határszakasz hossza (km) | Meglévő kapcsolatok számából adódó sűrűség |
|----------------------------|--------------------------|--|
| német – francia (D-F) | 450 km | 4 km |
| francia – luxemburgi (F-L) | 73 km | 4 km |
| német – dán (D-DK) | 68 km | 3,5 km |
| belga – holland (B-NL) | 450 km | 2 km |
| belga – francia (B-F) | 620 km | 1,5 km |



KÜLGAZDASÁGI ÉS KÜLÜGYMINISZTERIUM

Belgium – Hollandia
(Baarle-Hertog – Baarle-Nassau)
az egész várost Hollandia határolja,
de 26, különálló kis térsége
Belgiumhoz tartozik





KÜLGAZDASÁGI ÉS KÜLÜGYMINISZTERIUM

Belgium – Hollandia (Baarle-Hertog – Baarle-Nassau)



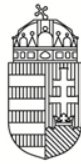


KÜLGAZDASÁGI ÉS KÜLÜGYMINISZTERIUM

Németország - Franciaország



fotó: Antoni Zsolt



Közúti kapcsolatok Magyarország határszakaszain

| Határszakasz | Határszakaszok hossza (km)* | Jelenlegi kapcsolatok száma (db) | Meglévő kapcsolatokból adódó sűrűség |
|-------------------------|-----------------------------|----------------------------------|--------------------------------------|
| magyar-szlovák | 679 | 33 | 21 km |
| magyar-ukrán | 137 | 5 | 27 km |
| magyar-román | 453 | 11 | 41 km |
| magyar-szerb | 164 | 7 | 23 km |
| magyar-horvát | 355 | 7 | 50 km |
| magyar-szlovén | 102 | 10 | 10 km |
| magyar-osztrák | 356 | 29 | 12 km |
| összesen / átlag | 2246 | 102 | 22 km |

*Forrás: wikipedia



KÜLGAZDASÁGI ÉS KÜLÜGYMINISZTERIUM

Közlekedés I.

1007/2016. (I. 18.) Korm. határozat a 2014–2020. évek közötti határ menti közúti infrastruktúra-fejlesztésekről

- 1,5 év előkészítő munka
- Tárcá és egyéb szereplők feladatainak rendezése
- KKM koordináció, nemzetközi megállapodások, határon túli partnerek
- NGM finanszírozás (1+1 milliárd) pályázat benyújtás előkészítéshez
- NFM elrendelés a NIF irányába
- ME irányító hatóság/nemzeti hatóság (EU-s finanszírozhatóság)

Első tárcaközi munkacsoport: február 24-én → első körben elrendelt projektek



KÜLGAZDASÁGI ÉS KÜLÜGYMINISZTERIUM

Közlekedés II.

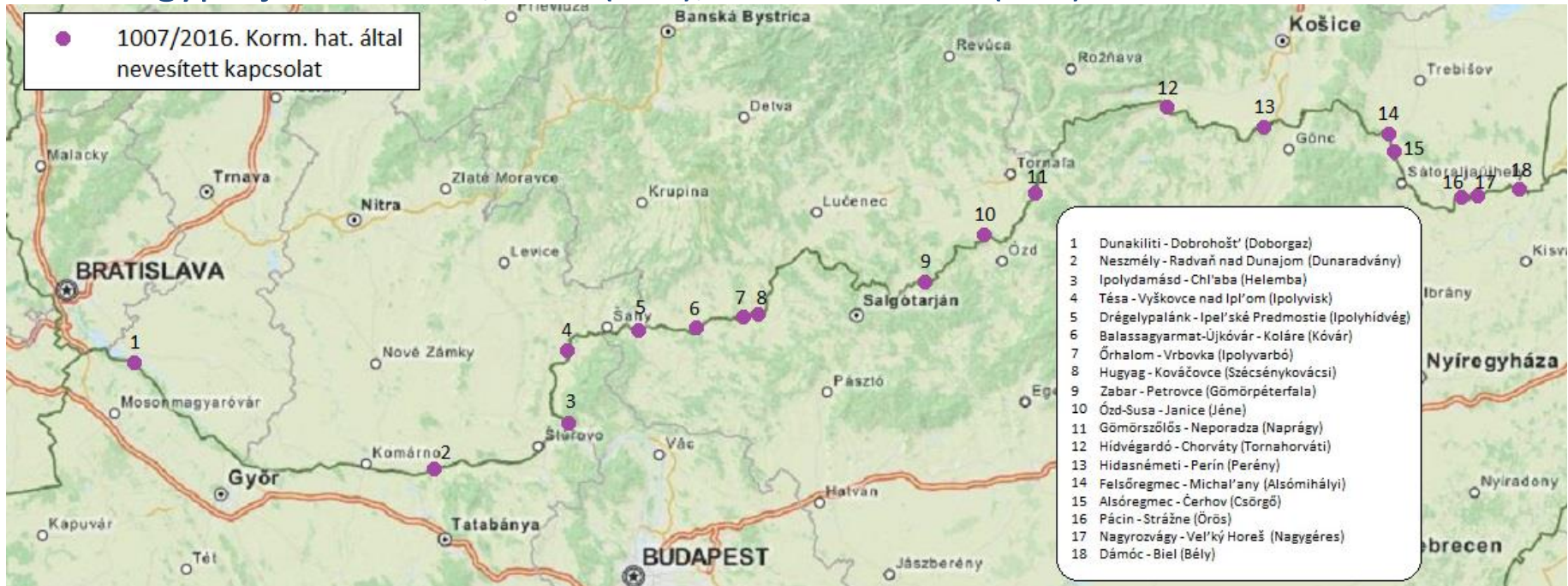
Regionális dimenzió és nagy infrastruktúra fejlesztések

- Vasúti és közúti korridorok → É-D vonalon RFC 11 kialakítása elindult
- Hiányzó határ menti elemek és szűk keresztmetszetek kezelése
- Tengerentúli relációk logisztikai kezelése (Koper, Rijeka stb.)
- Nemzetközi megállapodások



Magyar-szlovák határtérség

1. Szlovák – magyar keretegyezmény, 2012. február 27., Pozsony
 2. Együttműködési szándéknyilatkozat, 2014. március 27., Szada
- 2014-2020: több mint 10 közúti kapcsolat
 - Nagyprojektek: M30; M15 (CEF); Komáromi híd (CEF)

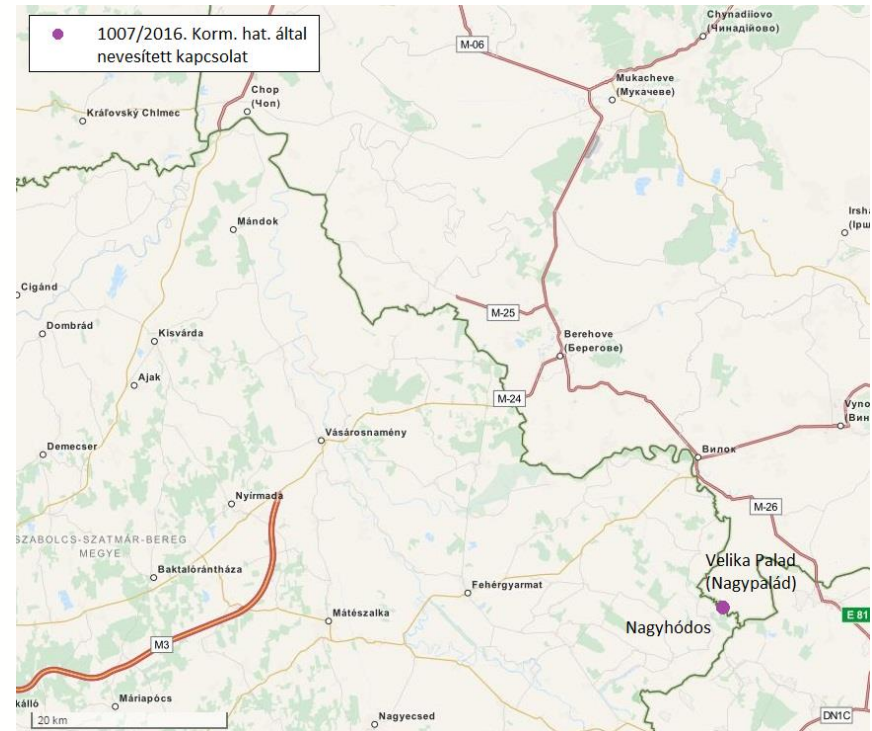




Magyar-ukrán határtérség

1. Magyar – ukrán szándéknyilatkozat, 2013. március 28., Budapest
2. Külgazdasági és Külügyminisztérium – Kárpátalja szándéknyilatkozat, 2015. január 23., Ungvár

- A szándéknyilatkozatokban rögzített közlekedési kapcsolatokra jelenleg nem biztosított a forrás
- Nagyprojektek: M34; M3

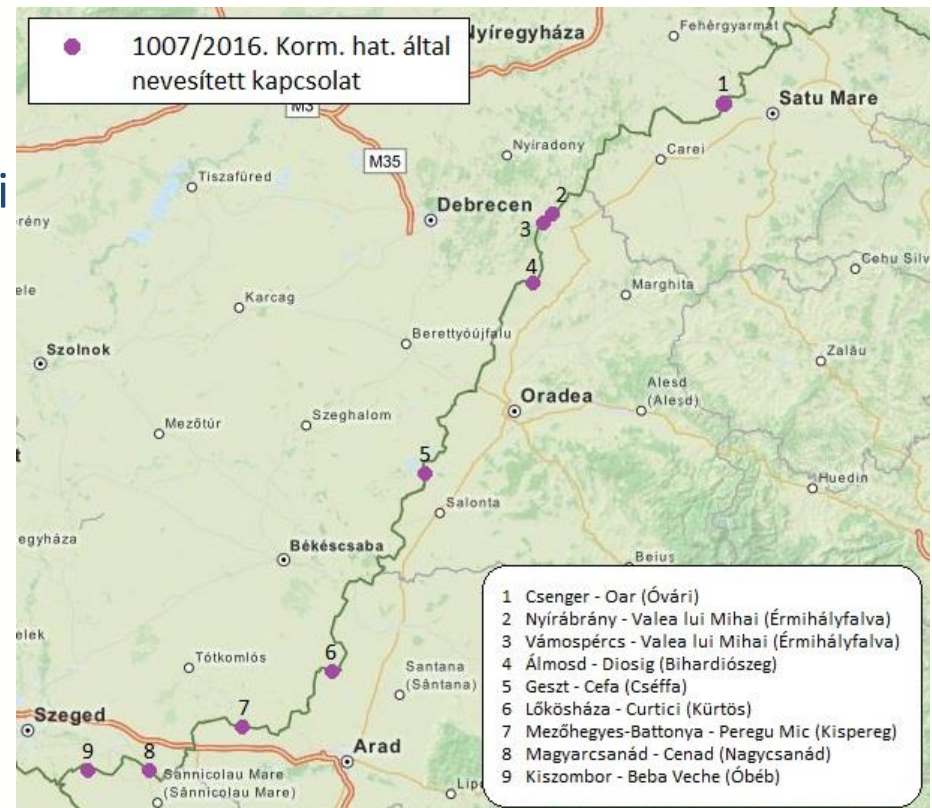




Magyar-román határtérség

Magyar – román keretegyezmény, 2014. július 24., Bukarest

- 10 határon átnyúló közúti kapcsolat megépült, Románia a Schengeni csatlakozásáig nem kívánja megnyitni
- 2014-2020: 1-2 új közúti kapcsolat épülhet meg
- Nagyprojektek:
 - M43 – 2015. július 11-én átadtuk
 - M4 – 2018-ig megépül





KÜLGAZDASÁGI ÉS KÜLÜGYMINISZTERIUM

Magyar-szerb határtérség

Magyar – szerb szándéknyilatkozat, 2015. július 1., Budapest

- 2014-2020: 1-2 új közúti kapcsolat épülhet meg
- Meglévő határátkelőhelyek fejlesztése
- A határszakaszt érintő vasúti projektek:
 - Budapest-Belgrád
 - Szeged-Szabadka-Baja



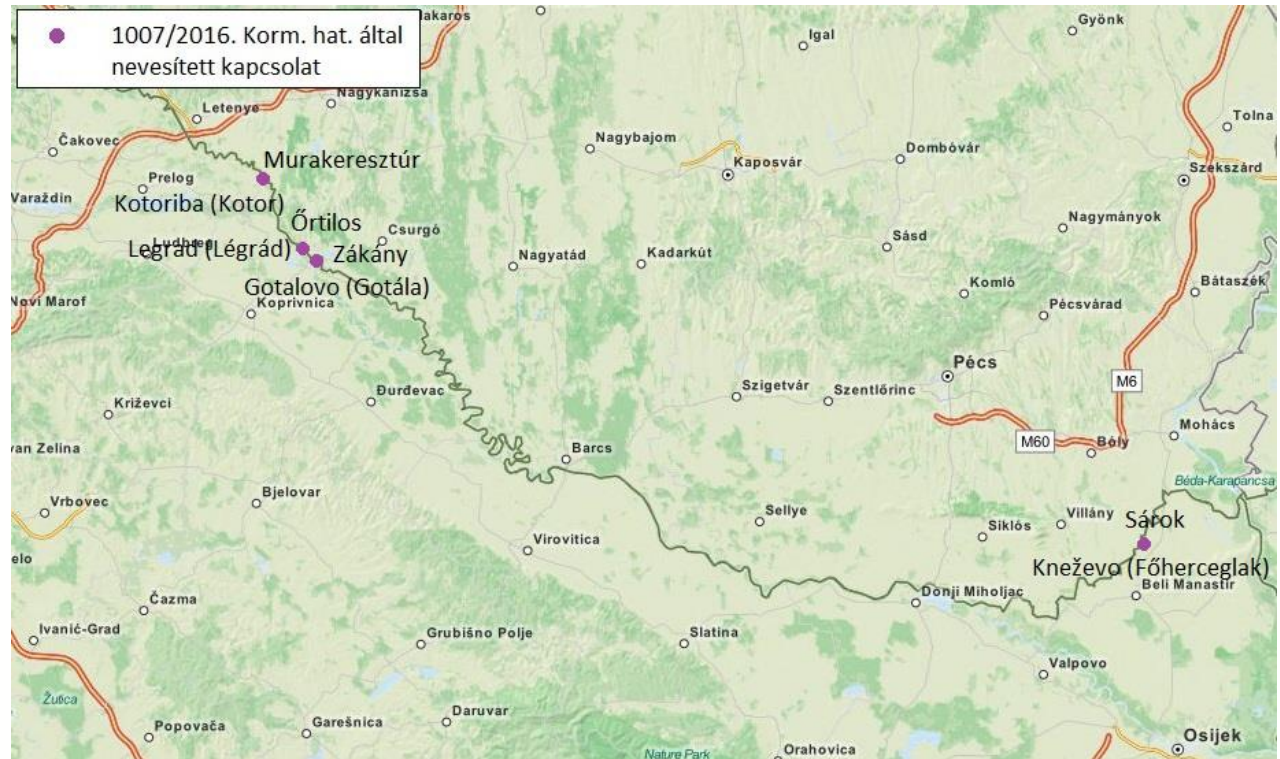


Magyar-horvát határtérség

Nincs infrastrukturális témájú egyezmény a két ország között

- 2014-2020: 1-2 új közúti kapcsolat épülhet meg

- Nagyprojekt: M6

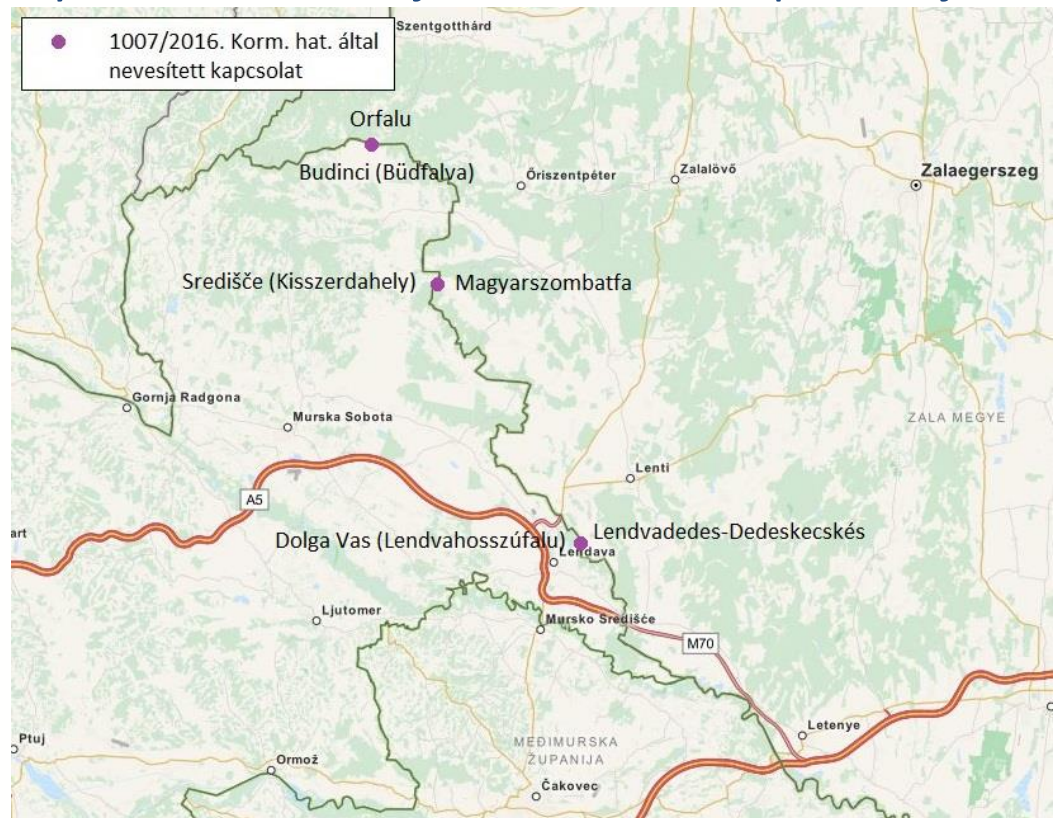




Magyar-szlovén határtérség

1. Magyar – szlovén szándéknyilatkozat, 2014. január 10., Apátistvánfalva
2. Magyar – szlovén szándéknyilatkozat, 2016. január 22., Brdo pri Kranju

- 2014-2020: 2 új közúti kapcsolat épülhet meg
- Nagyprojekt: M70 (CEF)





Magyar-osztrák határtérség

Magyar – osztrák szándéknyilatkozat,
2014. október 15., Budapest

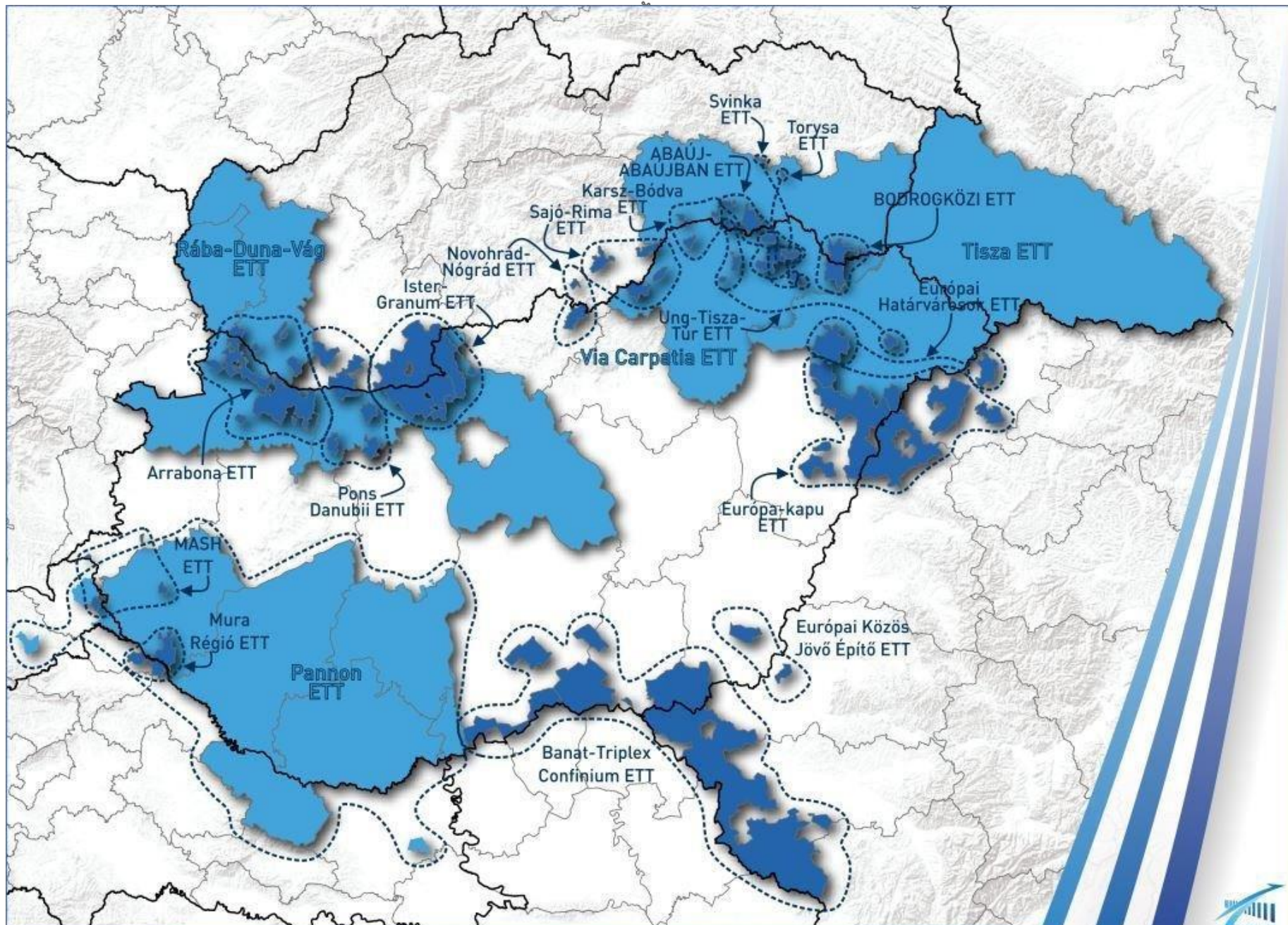
- 2014-2020: 4-5 új közúti kapcsolat épülhet meg
- Nagyprojekt: M85
- A határszakaszt érintő vasúti projektek:
 - Fertőszentmiklós – Neusiedl am See
 - Oberwart – Szombathely
 - Sopron – Eisenstadt (Kismarton)
 - Jennersdorf – Szentgotthárd





Európai Területi Együttműködési Programok

| Program neve | Rendelkezésre álló összes forrás társfinanszírozással TA nélkül (M EUR) | Infrastrukturális fejlesztésre rendelkezésre álló összes forrás társfinanszírozással (M EUR) | Pályázati felhívás |
|--|---|--|--|
| Szlovákia-Magyarország Interreg V-A Együttműködési Program | 172 | 68,85 | 2016. 2. negyedév |
| Ausztria-Magyarország Interreg V-A Együttműködési Program | 87,2 | 12,84 | folyamatos beadás a forrás rendelkezésre állásáig |
| Szlovénia-Magyarország Interreg V-A Együttműködési Program | 15,64 | 2,94 | folyamatos beadás a forrás rendelkezésre állásáig |
| Románia-Magyarország Interreg V-A Együttműködési Program | 209,17 | 19,18 | stratégiai projektek: 2016. 1. félév Nyílt pályázat: 2016. 2. félév |
| Magyarország-Horvátország Interreg V-A Együttműködési Program | 67,27 | 15,06 | 2016. 1. negyedév |
| Interreg–IPA CBC Magyarország– Szerbia Program | 68,96 | 11,96 | stratégiai projektek: 2016. 1. félév |
| Magyarország-Szlovákia-Románia- Ukrajna ENI Határon Átnyúló Együttműködési Program | 73,95 | 23,71 | 2016. 2. félév |



Magyarországi európai területi társulások (ETT-k) 2015-ben



Az európai területi társulások (ETT/EGTC)

- európai uniós rendelet szabályozza + kiegészítő nemzeti végrehajtási jogszabályok
- nemzetpolitikai és gazdaságfejlesztési eszköz
- jogi személyiség és teljes jogképesség
- delegálható önkormányzati hatáskörök
- projektek (pl. pályázó vagy koordinátor)

A KKM feladatai:

1. hatósági ügyek: jóváhagyás, nyilvántartásba vétel
2. költségvetési támogatás (főleg működés)
3. KÖFOP (projekt előkészítő alap)
4. képviselet



KÜLGAZDASÁGI ÉS KÜLÜGYMINISZTERIUM

Honlap: *egtc.kormany.hu*

Európai Területi Társulás

Főoldal

HÍREK

- Európai Területi Társulások
- Európai Területi Együtműködés 2014-2020
- Határ menti vegyes bizottságok
- Duna Régió Stratégia
- H4-Hunor Iroda
- Galéria
- Rendezvények
- Pályázati információk
- Elérhetőség
- Oldaltérkép

Tisztelt Érdeklődő!

Magyarországon 2007 augusztus elsejétől olyan non-profit csoportosulások hozhatóak létre, amelyek két vagy több tagállam önkormányzatai, helyi, regionális szereplői közötti együttműködés sikerességét hivatottak biztosítani.

Az Európai Unió 2006-ban teremtett lehetőséget arra, hogy az uniós források felhasználásának hatékonysága, a már meglévő, vagy jövőbeni együttműködések sikeressége érdekében a tagok egy jogi személyiséggel rendelkező csoportosulást, Európai Területi Társulást (ETT, angolul EGTC) hozzanak létre.

Az EGTC mozaikszó, az European Grouping for Territorial Cooperation, azaz az európai területi együttműködési csoportosulás rövidítése. A határon átnyúló, transznacionális és a régiók közötti együttműködések is megvalósíthatóak az új eszköz keretében.

Bízunk abban, hogy honlapunk szakmai segítséggel és hasznos információkkal szolgál az együttműködni kívánó önkormányzatok és helyi szereplők részére.



KÜLGAZDASÁGI ÉS KÜLÜGYMINISZTERIUM

KÖSZÖNÖM A FIGYELMET!

hagafo@mfa.gov.hu

andras.gyorgy@mfa.gov.hu