



# NIF

## I. Magyar Közlekedési Konferencia

MEGTERVEZZÜK, MEGÉPÍTJÜK!

**Nagy Róbert**

vezérigazgató

Eger, 2017. október 18.



2016-BAN ÁTADOTT PROJEKTEK

# 2016-BAN ÁTADOTT VASÚTFEJLESZTÉSI PROJEKTEK



**NIF**

Békéscsaba pályaeépítési  
és vasútállomás munkák



Székesfehérvár vasúti csomópont  
biztosítóberendezési és távközlési munkái



8. sz. főút Székesfehérvár-Feketehegy elkerülő

## 2016-BAN ÁTADOTT ÚTFEJLESZTÉSI PROJEKTEK



M86 Csorna-Hegyfalu végteljessé vált az összeköttetés

# NIF



M7 Érd, Iparos úti csomópont



10. sz. főút korszerűsítéshez kapcsolódó III. kerületi utépítések



M0 autóút kiegészítő munkái - Törökbálinti csomópont

M0 déli szektor zajvédőfal



## 2016-BAN ÁTADOTT ÚTFEJLESZTÉSI PROJEKTEK



Nagygyanté és Geszt települések közötti  
országos közút felújítása



86. sz. főút Zalalövő elkerülő

# NIF

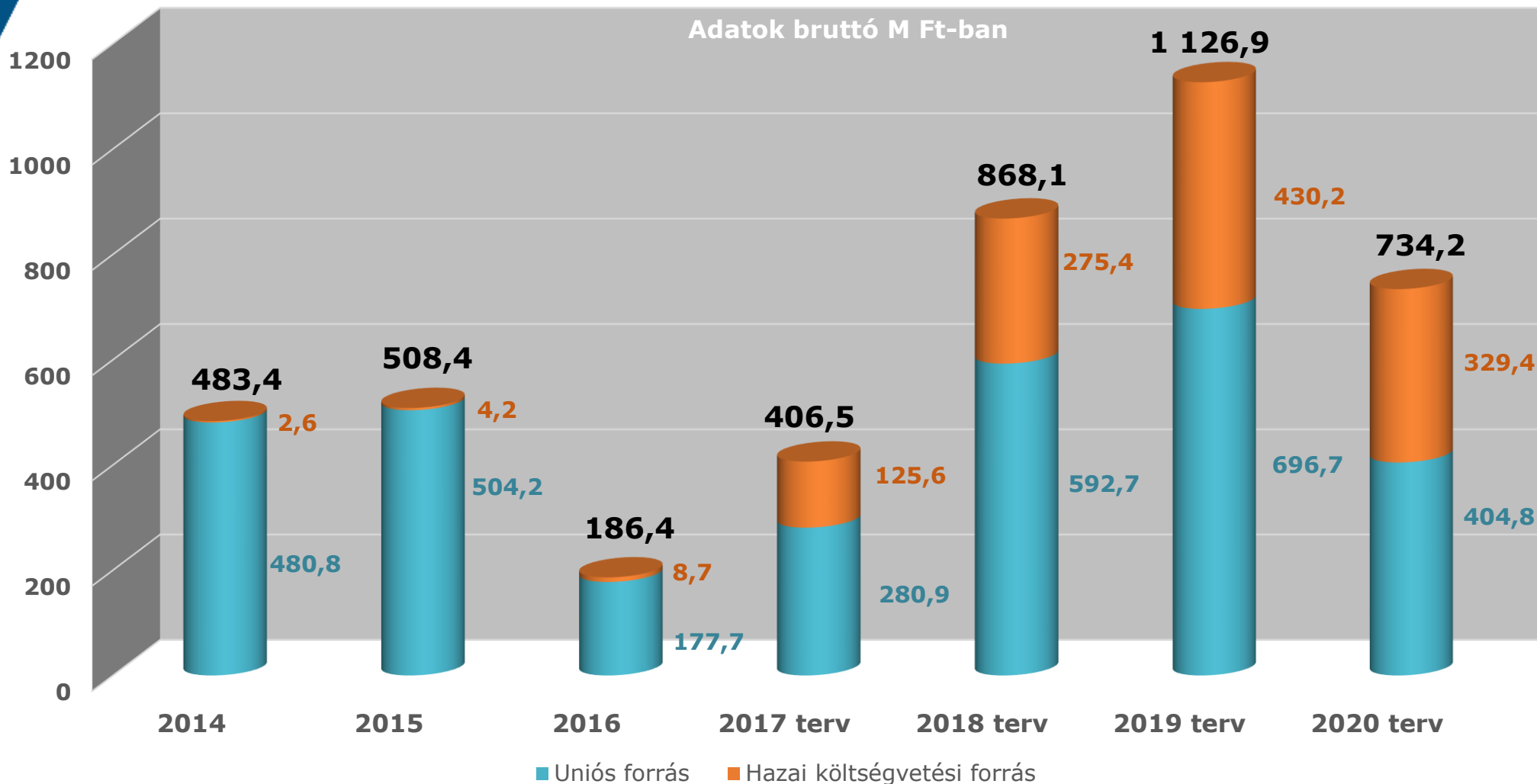


813. sz. főút II. ütem Győr  
ipartelepi út déli csomópont



# 2017 KIHÍVÁSAI

# A NIF Zrt. Beruházásában megvalósult és tervezett projektek forrásfelhasználása a 2014 – 2020 évek közötti programozási időszakban





**NEMZETI  
INFRASTRUKTÚRA  
FEJLESZTŐ ZRT.**

**PROJEKTEK 2017-BEN**

**188 DB PROJEKT**

**KÖZÚTFEJLESZTÉS**

**KERÉKPÁRÚT-FEJLESZTÉS**

**KÖZPONTI  
KÖZLEKEDÉSI  
CSOMÓPONTOK**

**TÁVKÖZLÉSI  
FEJLESZTÉS (GSM-R)**

**VASÚTFEJLESZTÉS**

**VÍZI KÖZLEKEDÉS-  
FEJLESZTÉS**





## Diverzifikált tevékenység

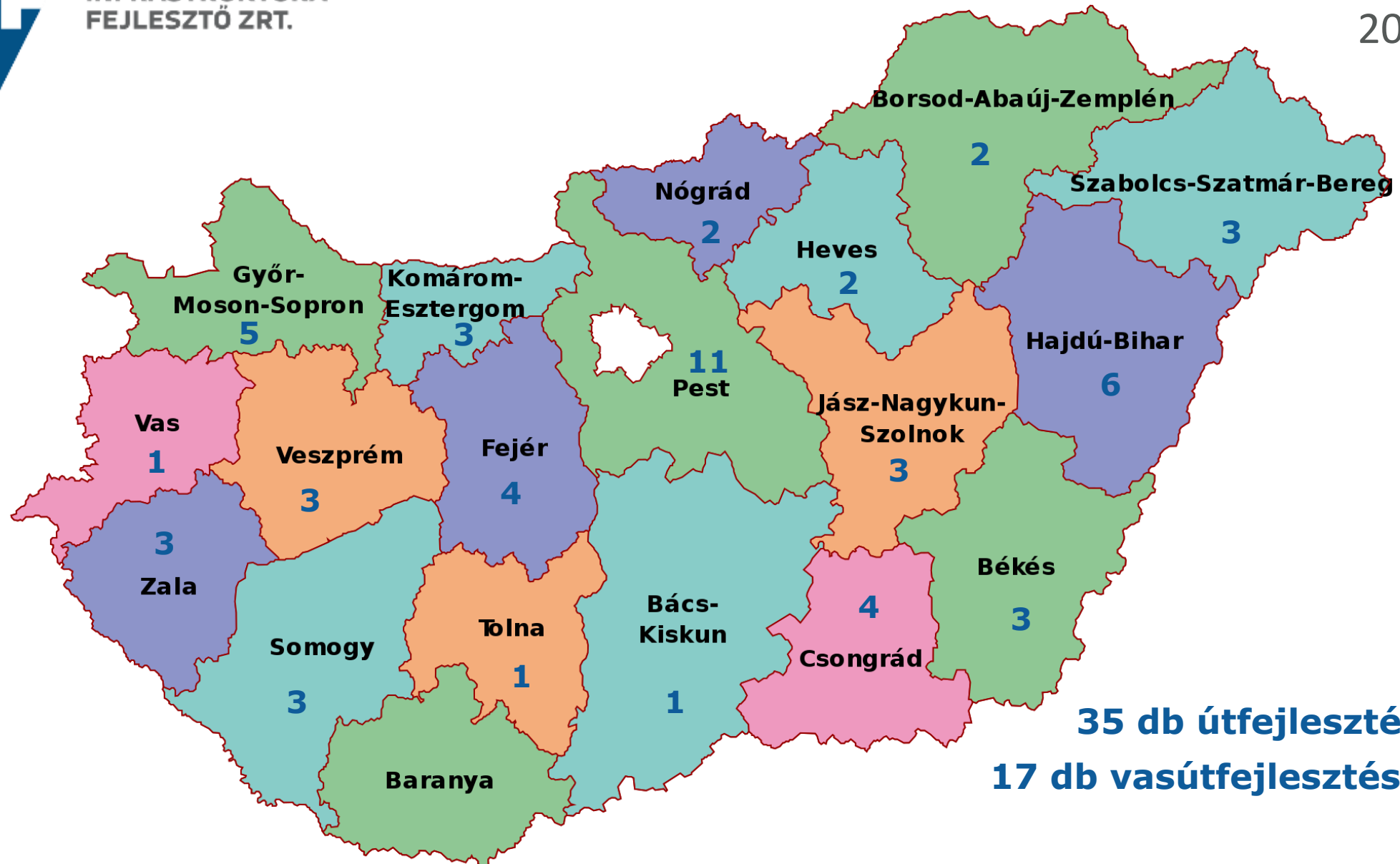
### Ágazat szerint

- Út
- Vasút
- Kerékpárút
- Központi közlekedési csomópont
- Vizi közlekedés
- Vasúti távközlés

### Forrás szerint


- Hazai költségvetés
- Operatív programok:
  - IKOP
  - GINOP
  - VEKOP
- Európai hálózatfejlesztési eszköz (CEF)
- Határmenti (INTERREG V.)

# KIVITELEZÉSI PROJEKTEK MEGYÉNKÉNT 2017-BEN



**35 db útfelújítási projekt**  
**17 db vasútfejlesztési projekt**

# ÚJ FELADATOK





NEMZETI  
INFRASTRUKTÚRA  
FEJLESZTŐ ZRT.

## ÖNÁLLÓ PROJEKTENKÉNT MEGJELENŐ KERÉKPÁRÚT FEJLESZTÉSEK

ÖSSZESEN 640 KM, 27 db projekt

1. Balatoni Bringakör  
(3 szakasz)

2. Tisza-tavi Bringakör  
(Poroszló, Tiszafüred)

3. Tokaj-Nyíregyháza  
(Erzsébet királyné Tisza-híd)

4. Eurovelo6  
(Szentendrei-sziget)



Kaposvár IMCS ünnepélyes szerződés aláírás  
2017. június 14.

## Központi közlekedési csomópontok (IMCS)

Kivitelezés:

- Kaposvár

Tervezés/előkészítés:

- Debrecen
- Eger
- Székesfehérvár
- Nyíregyháza
- Miskolc
- Tatabánya-Bicske

# GSM-R rendszer kiépítés II. üteme a magyarországi TEN-T vasúti törzshálózaton

- GSM-R 1. ütem
- GSM-R 2. ütem
- ETCS2 folyamatban
- - - ETCS2 tervezett



I. ütem 905 km

II. ütem 2250 km

## GSM-R

az ETCS 2 rendszer kiépítéséhez szükséges adatátviteli út a biztosítóberendezés és a mozdony között

**NIF**

**NEMZETI  
INFRASTRUKTÚRA  
FEJLESZTŐ ZRT.**

**Belső mérnökcsapat az útfejlesztési beruházásoknál**

## Finanszírozási mód váltás

**Társaság célja, hogy finanszírozási forrástól függetlenül a szállítói számlák határidőre kifizetésre kerüljenek**

Ennek érdekében a következő lépéseket tette meg a NIF Zrt. a hatósággal és a minisztériummal közösen:

1. megszerezte az NGM jóváhagyását,
2. Magyar Államkincstárnál számlát nyitott,
3. megkezdte a Támogatási Szerződések (IKOP) és Vállalkozási szerződések módosítását a finanszírozási mód váltás kapcsán.



# 2017-ES ÁTADÁSOK



# Nyíregyháza és Tokaj (Erzsébet királyné Tisza-híd nélkül) közötti önálló kerékpárút



2017. nyár

## 471. sz. főút Hajdúsámson – megyehatár



2017. nyár



M35 autópálya, Debrecen elkerülő (I. ütem) 4. sz. főút – 481. sz. főút közötti szakasz



M30 autót Tornyosnémeti – országhatár közötti szakasz megvalósítása



813. sz. főút Győr keleti elkerülő megvalósítása (III. ütem)

8. sz. főút Várpalota elkerülő I. és II. ütem megvalósítása

Kisvárdai déli tehermentesítő út megvalósítása a 4. sz. főút és a 4108 j. összekötőút között

Sopron megközelítése, M85 autót Csorna elkerülő (II. ütem) megvalósítása






Acélszerkezetű vasúti hidak  
korszerűsítése

Hídrekonstrukciós  
program I. ütem



Kapos folyón Tolnanémedi és  
Pincehely és a Sárvíz-Nádor-  
csatorna fölött Rétszilas térségében



2018-BAN

MEGVALÓSULÓ  
FEJLESZTÉSEK



Dél-Balaton II. ütem vasútvonal  
korszerűsítése

Esztergom vasútvonal  
korszerűsítése

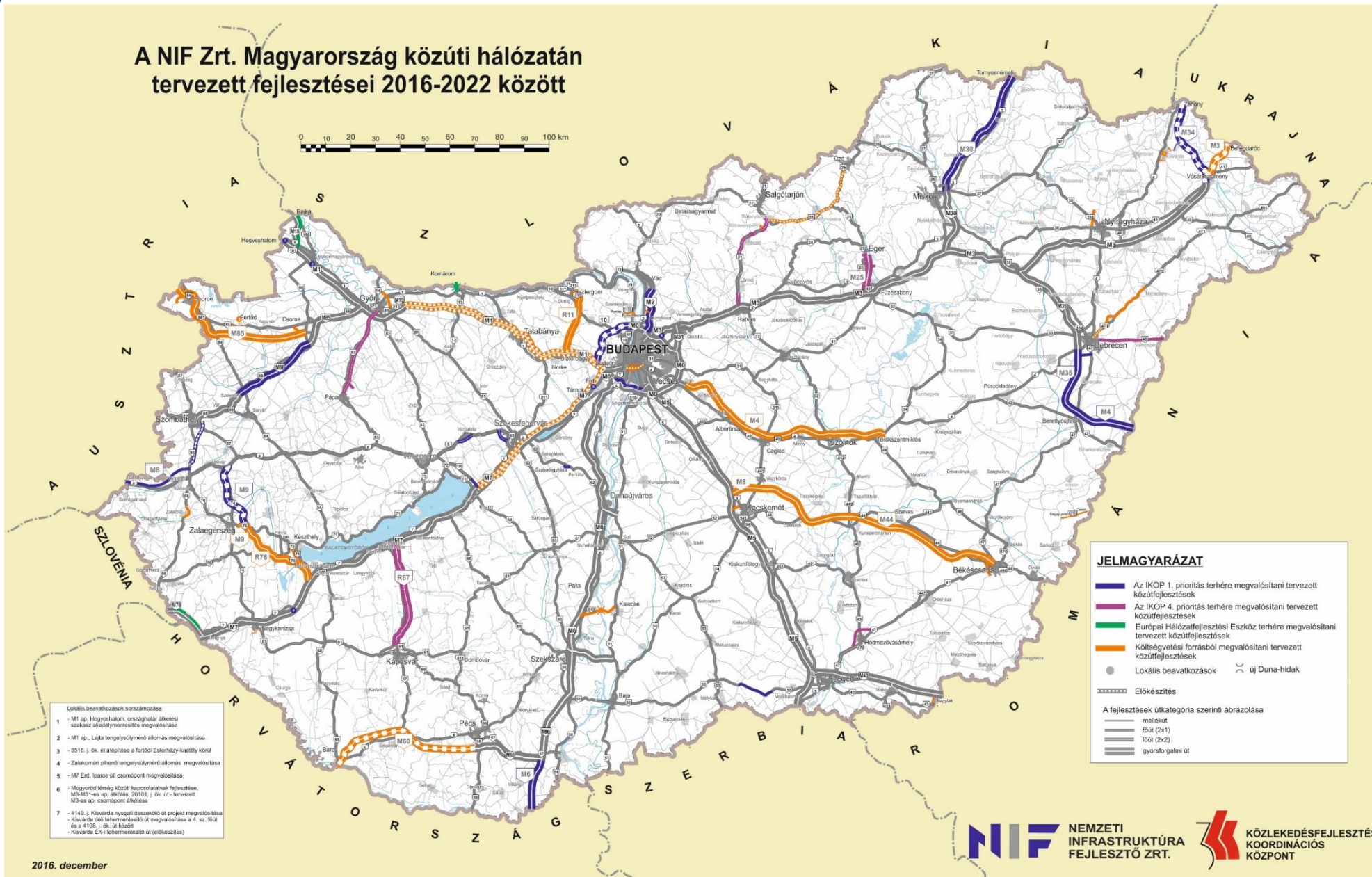



2018-BAN ÁTADNI  
TERVEZETT  
VASÚTFEJLESZTÉSI  
PROJEKTEK



Fonyód – Kaposvár  
vasútvonal  
korszerűsítése

## A NIF Zrt. Magyarország közúti hálózatán tervezett fejlesztései 2016-2022 között



**JELMAGYARÁZAT**

- █ Az IKOP 1. prioritás terhére megvalósítani tervezett közútfelújítások
- █ Az IKOP 4. prioritás terhére megvalósítani tervezett közútfelújítások
- █ Európai Hálózatfejlesztési Eszköz terhére megvalósítani tervezett közútfelújítások
- █ Költségvetési forrásból megvalósítani tervezett közútfelújítások
- Lokális beavatkozások
- ⌋ Új Duna-hidak
- ⋯ Előkészítés


A fejlesztések útkategória szerinti ábrázolása

- mellékút
- főút (2x1)
- főút (2x2)
- gyorsforgalmi út

- Lokális beavatkozások sorozatmódozása**
- 1 - M1 ap. Hegyeshalom, országhatár átkelői szakasza átállítymenítése megvalósítása
  - 2 - M1 ap. Lajta tengelysúlymérő állomás megvalósítása
  - 3 - E515 J. ok. út átépítése a fentől Esterházy-kastély körüli
  - 4 - Zalaikári pihenő tengelysúlymérő állomás megvalósítása
  - 5 - M7 Erd. Iparos út csomópont megvalósítása
  - 6 - Mogyoród kistérség közúti kapcsolatainak fejlesztése, M3-M43-as ap. átkötés, 20101 J. ok. út - tervezett M3-as ap. csomópont átkötése
  - 7 - 4149 J. Kivárda nyugati összekötő út projekt megvalósítása - Kivárda déli lejárattal rendelkező út megvalósítása a 4. sz. kút és a 4100 J. ok. út között - Kivárda EK-1 lehermentelő út (előkészítés)



# 2018-BAN ÁTADNI TERVEZETT ÚTFEJLESZTÉSI PROJEKTEK

- 
1. Eger gyorsforgalmi hálózatba történő bekötése Északi ütem
  2. M4 autópálya Berettyóújfalú – Nagykereki országhatár közötti szakasz
  3. M35 autópálya (II. ütem) 481. sz. főút – Berettyóújfalú közötti szakasz
  4. 55. sz. főút Mórahalom elkerülő - megyehatár közötti szakaszán 11,5 t-s megerősítés
  5. 62. sz. főút Szabadegyháza-ipartelep elkerülő szakasz
  6. 47. sz. főút Hódmezővásárhely elkerülő szakasz
  7. 471. sz. főút Hajdúsámson elkerülő szakasz
  8. 83. sz. főút Győr bevezető 2x2 sáv főúti kialakítással
  9. 445. sz. főút Kecskemét elkerülő (II/2) ütem (M5 és 5. sz. főút között)
  10. Kisvárdát tehermentesítő utak
  11. Esterházy-kastélyt elkerülő út



ALAPKÖLETTEL  
2017. június 28.  
EGER GYORSFORGALMI HÁLÓZATBA TÖRTÉNŐ BEKÖTÉSE,  
M25 AUTÓÚT ÉS KAPCSOLÓDÓ BERUHÁZÁSOK  
M25  
M25  
M25

Eger gyorsforgalmi hálózatba történő bekötése, M25 autóút és kapcsolódó beruházások alapköletétele  
2017. június 28.



Miclea Veronica

Anita dr.

osztályvezető

**Előadás témája**

Közlekedésfejlesztési  
beruházások  
közbeszerzési  
tapasztalatai

Csütörtök  
09:25

Deák Csilla

projektvezető

**Előadás témája**

Egy NIF-es projekt a  
gyakorlatban: M25  
gyorsforgalmi út

Csütörtök  
10:15

Berecz Julianna

igazgató

**Előadás témája**

A NIF Zrt.  
nyilvántartásában lévő,  
ám vagyonkezelésébe nem  
tartozó vagyonelemek

Péntek  
12:15

Varga Barbara

koordinációs főmérnök

**Előadás témája**

Változáskezelés és  
monitoring

Csütörtök  
11:25



Péntek  
09:25

Győrik Balázs

igazgató-helyettes

**Előadás témája**

Elővárosi és  
regionális  
vasútfejlesztési  
projektek a NIF-nél



Csütörtök  
09:00


Juhász Zoltán

László

igazgató-helyettes

**Előadás témája**

Magyarországi  
útfejlesztések  
beruházói szemmel



Csütörtök  
11:00


Macher András

osztályvezető-helyettes

**Előadás témája**

Infrastruktúra  
beruházások  
finanszírozásának  
eltérései a jelentősebb  
források tökrében

További előadók a NIF Zrt. részéről

A scenic landscape featuring a long, multi-lane bridge spanning a valley. The bridge is supported by several concrete pillars. The valley below is lush with green fields and scattered trees, some showing autumn colors. In the background, a small town or village is visible on a hillside. The foreground is dominated by out-of-focus branches with yellow and green leaves, suggesting an autumn setting. The sky is a clear, pale blue. A semi-transparent dark grey horizontal bar is overlaid across the middle of the image, containing the text.

KÖSZÖNÖM A FIGYELMET!